

СОГЛАСОВАНО
Глава городского поселения



А.В. Дубков

« 20 18 » год

УТВЕРЖДАЮ:
Директор МКОУ «НОШ г. Бодайбо»



И.И. Смола

« 20 18 » год

СОГЛАСОВАНО:
Начальник ОГИБДД МО МВД
России «Бодайбинский»
Майор полиции



К.Н. Кожевников

« 09 » 20 18 год

ПАСПОРТ

дорожной безопасности

Муниципального казенного общеобразовательного учреждения
«Начальной общеобразовательной школы г. Бодайбо»

г. Бодайбо

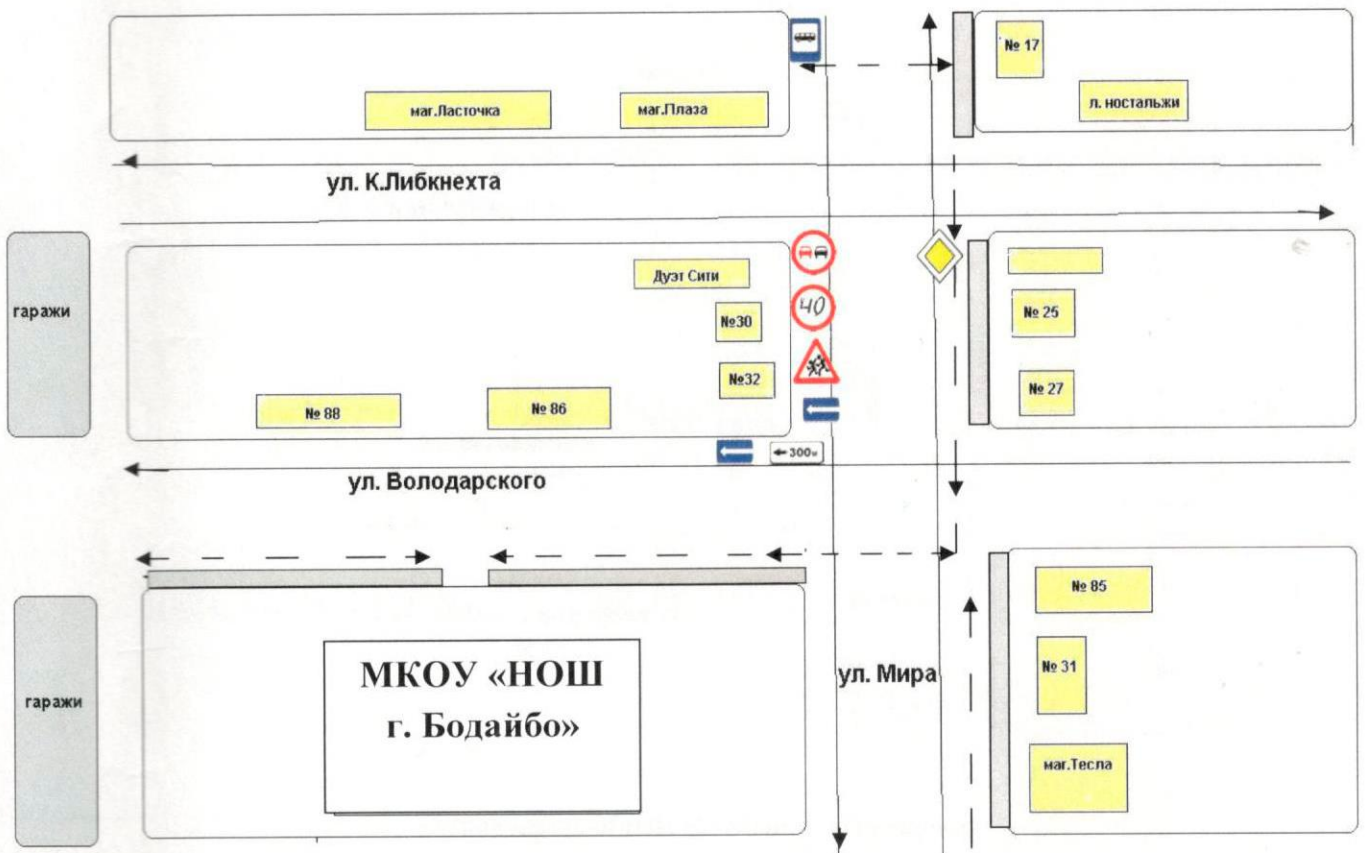
2018 год













Согласовано *У. О. Старин* 20.05.18

Содержание

1. План – схемы ОУ.
 - 1.1. Район расположения ОУ, пути движения транспортных средств и детей;
 - 1.2. Организация дорожного движения в непосредственной близости от образовательного учреждения с размещением соответствующих технических средств, маршруты движения детей;
 - 1.3. Пути движения транспортных средств к местам разгрузки/погрузки и рекомендуемых безопасных путей передвижения детей по территории образовательного учреждения.
 - 1.4. Маршруты движения организованных групп детей от МКОУ к ДДТ, к стадиону
2. Фотография площадки по БДД.

ПЛАН - СХЕМА ОУ
План-схема района расположения ОУ, пути движения
транспортных средств и детей



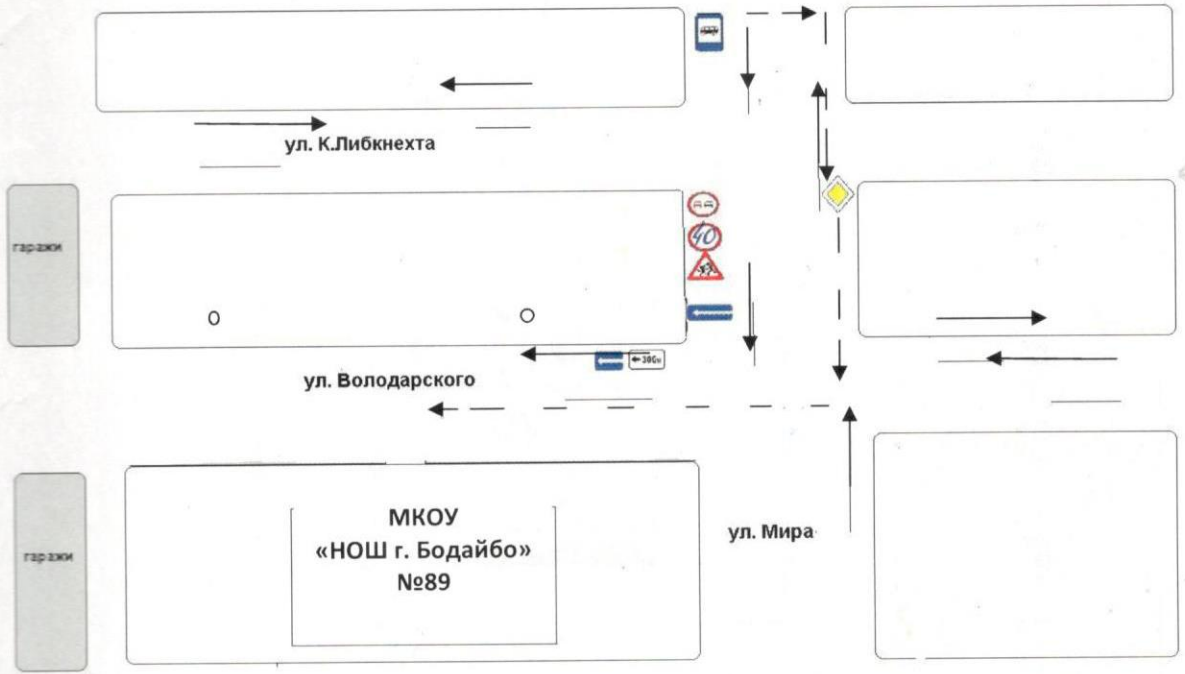
- | | |
|---|--|
|  | - жилая застройка |
|  | - тротуар |
|  | - проезжая часть |
|  | - движение транспортных средств |
|  | - движение детей (учеников) в (из) образовательного учреждения |
|  | - главная дорога |
|  | - выезд на дорогу
С односторонним движением |
|  | - место остановки автобуса |
|  | - дети |
|  | - ограничение максимальной скорости |
|  | - обгон запрещен |
|  | - расстояние до объекта |

Согласовано
 р/о Начальника ОГИБДД
 ОМВД РФ "Бодайбо" № 10
 майор милиции Мухоморов



«МКОУ «НОШ г. Бодайбо»
 Учитель У.Н. Симова

Схема организации дорожного движения в непосредственной близости от образовательного учреждения с размещением соответствующих технических средств, маршруты движения детей



— — — — —

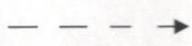
- ограждение образовательного учреждения



- искусственное освещение



- направление движения транспортного потока



- направление движения детей от остановки автобуса



- главная дорога



- выезд на дорогу с односторонним движением



- место остановки автобуса




- дети



- ограничение максимальной скорости

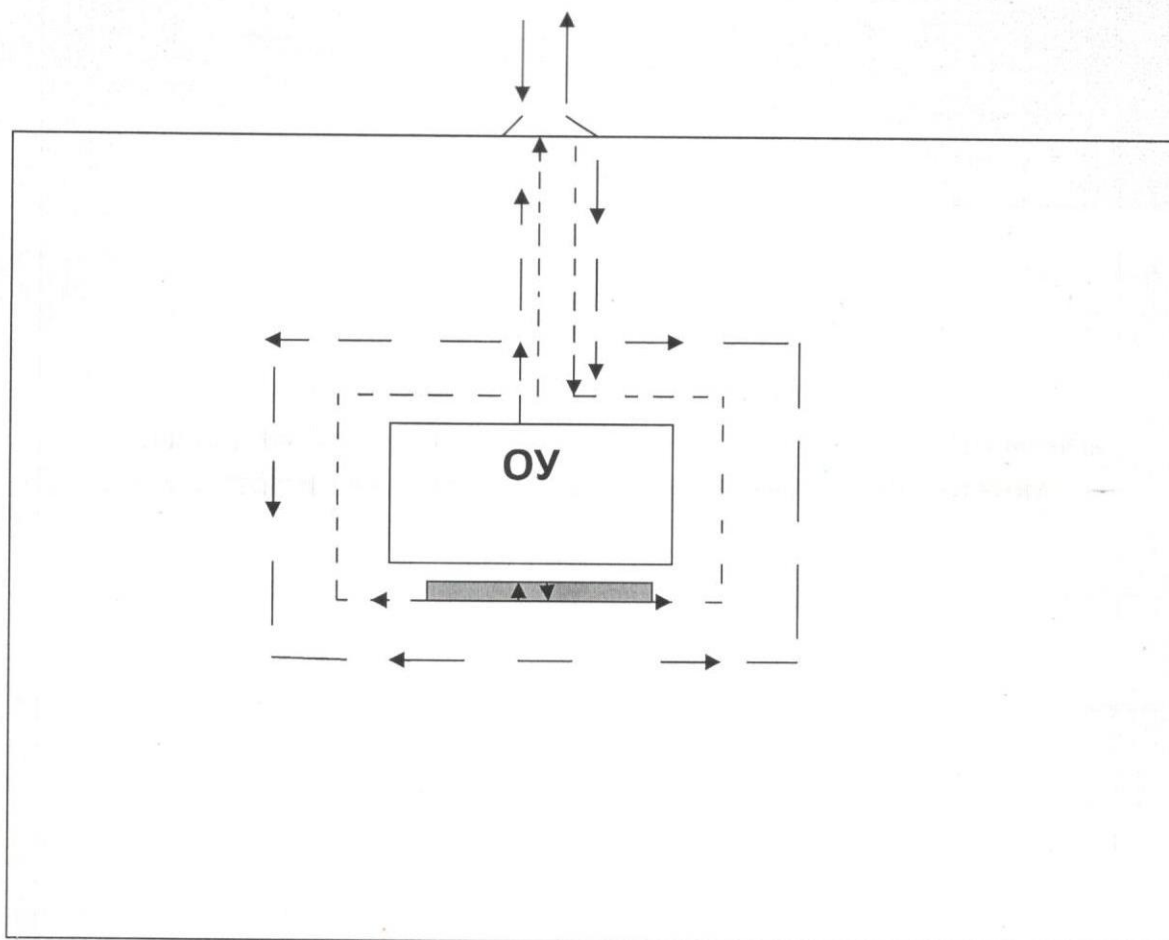


- обгон запрещен




- расстояние до объекта


Пути движения транспортных средств к местам разгрузки/погрузки и рекомендуемые пути передвижения детей по территории образовательного учреждения



- движение грузовых транспортных средств по территории образовательного учреждения



- въезд/выезд грузовых транспортных средств

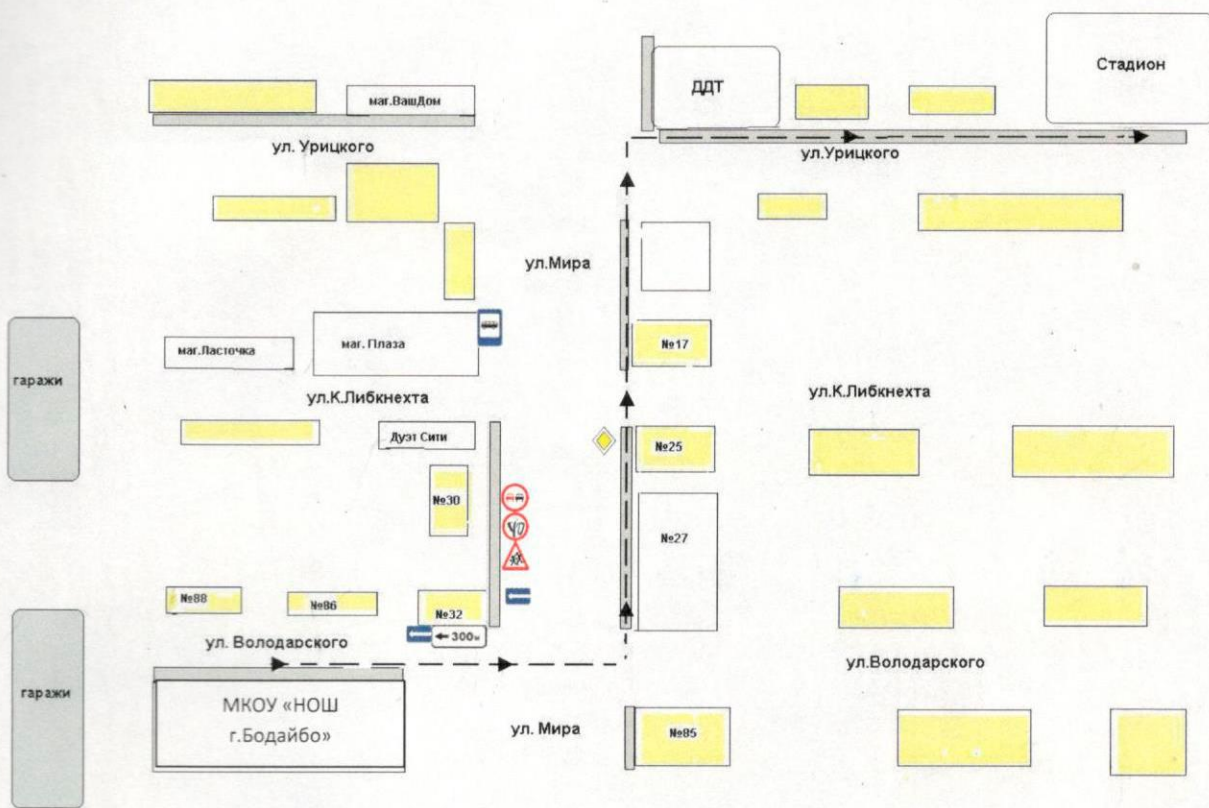


- движение детей на территории образовательного учреждения




- место разгрузки/погрузки

Маршруты движения организованных групп детей от
МКОУ к ДДТ, к стадиону



- жилая застройка



- тротуар



- направление безопасного движения группы детей к ДДТ, к стадиону



- главная дорога



- выезд на дорогу с односторонним движением



- место остановки автобуса



- дети



- ограничение максимальной скорости



- обгон запрещен



- расстояние до объекта

